

AMBARVIAJES

GROENLANDIA 15 Días Kayak y trekking glaciar

FICHA TECNICA 2025

Nivel medio

Navegaremos en estables kayaks dobles, en total autonomía, a través de un laberinto de islas y fiordos entre icebergs y frentes glaciares. Partiremos desde Narsaq, población inuit del sur de Groenlandia, para explorar a lo largo de 160 kilómetros lugares únicos rodeados de hielo y tundra con posibilidades de avistar fauna polar y, desde mediados de agosto, quizás disfrutar del espectáculo de las auroras boreales. Tras varias jornadas de remo visitaremos la capa de hielo, el mítico Inlandis, en una espectacular excursión sobre el glaciar.



Apoyados por unos silenciosos kayaks y en total autonomía, recorreremos un retazo del Ártico rodeados de un espectacular escenario de icebergs y frentes glaciares. Aquellos viajeros con suficiente experiencia podrán ir en kayak individual previa petición.

Una travesía, y verdadera expedición, de 160 kilómetros en kayak y a pie, sin barco de apoyo que perturbe la armonía del viaje, en pleno contacto con el ambiente mágico de una de las últimas fronteras de nuestro planeta: la isla más grande del mundo, Groenlandia.

Llegaremos a Narsaq tras un emocionante viaje en una veloz zodiac desde el aeropuerto de Narsarsuaq. Partiremos en kayak desde esta pintoresca y colorida población inuit, para adentrarnos hacia zonas vírgenes. A lo largo de nuestra ruta,

AMBARVIAJES

WWW.AMBARVIAJES.COM

Toledo 73 (entrada C/Ruda, 23)-28005

info@ambarviajes.com

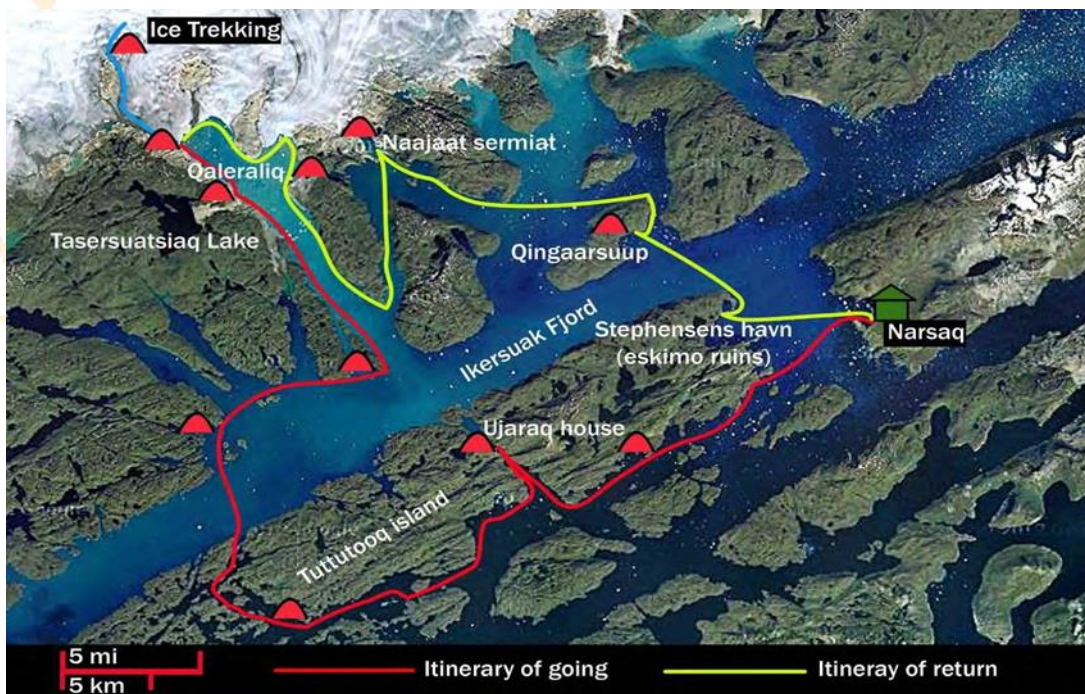
91 364 59 12

seremos uno de los pocos privilegiados en explorar un laberíntico sistema de islas y fiordos repletos de grandes y pequeños icebergs teniendo la posibilidad de disfrutar de la variada fauna ártica, así como conocer diferentes ruinas inuit y vikingas de la zona.

En nuestro viaje combinaremos la navegación por los fiordos con marchas a pie que nos permitirán recorrer la tundra y aproximarnos al Inlandis o gran glaciar interior groenlandés, donde realizaremos un trekking en el hielo y exploraremos todas las tipologías del paisaje glaciar.

PUNTOS FUERTES DEL VIAJE

- Espectacular **navegación entre hielo, icebergs y frentes glaciares** en un ambiente de plena armonía con la naturaleza salvaje gracias al aislamiento y a la autonomía que dan los kayaks.
- **Trekking glaciar al interior del Inlandis**, el segundo glaciar más grande del mundo. Todo ello en medio de un paisaje lunar con grandiosas vistas de lenguas glaciares y nunataks.
- Acampar en las proximidades del frente glaciar Qaleraliq.
- Avistamiento de **caribús y focas**, posibilidad de ver **águilas, zorros, liebres árticas e incluso ballenas**.
- Posibilidad de admirar la danza luminosa de las **auroras boreales** (a partir de mediados de agosto).
- Recogida de **setas** y arándanos (sobre todo en la segunda quincena de agosto).
- Visita a la **población inuit de Narsaq** y posibilidad de participar en una excursión opcional para conocer **Qaqortoq**, la capital de sur, y las **ruinas vikingas de Hvalsoy, Patrimonio de la Humanidad por la UNESCO**.
- Constatar de primera mano los **efectos del cambio climático** en el sur de Groenlandia.



ITINERARIO PREVISTO:

DÍA 1. VUELO DESDE KEFLAVIK A NARSARSUAQ

Llegada a Groenlandia, recepción en el aeropuerto y traslado en zodiac de gran potencia a la colorida ciudad de **Narsaq** que, con aproximadamente 1.500 habitantes, es una de las ciudades más importantes del sur de **Groenlandia**. Preparación del equipo.

Noche en albergue.

DÍA 2 A 12. EXPEDICIÓN EN KAYAK HACIA EL INLANDIS

Presentación del guía y sesión de introducción técnica para las expediciones de kayak y trekking. Comienzo de la navegación con los kayaks.

Isla Tugtutoq

Tras abandonar la península de Narsaq navegaremos por un entramado de islas de poca altura, con diversas cascadas y junto a una tierra de tundra muy frondosa que contrasta con el blanco y azul de los **icebergs**. Durante nuestro recorrido realizaremos etapas de trekking a las cotas cercanas y visitaremos la cabaña de Ujaraq, el viejo pescador solitario. Según las condiciones del clima y del hielo, la ruta alrededor de la isla Tugtutoq puede ser larga recorriendo casi toda su costa o corta remando por una ruta alternativa para llegar al fiordo Ikerssuaq en menos tiempo. Posibilidad de observar **auroras boreales** en la tranquilidad de la noche (a partir de mediados de agosto). Noches en tienda.

Fiordo Qaleraliq

Iniciamos el cruce del fiordo Ikerssuaq, que es el mayor de toda la zona, y donde hay más probabilidad de ver **ballenas**. Navegación por el fiordo de Qaleraliq. El frente glaciar de Qaleraliq, con sus **tres lenguas glaciares de varios kilómetros de ancho**, es el más espectacular de todo el sur de Groenlandia. Nos tomaremos nuestro tiempo para visitar la zona en profundidad, realizando excursiones con impresionantes vistas del Inlandis, descubriendo lagos escondidos en la tundra, observando a los caribúes bebiendo agua del fiordo para tomar sus sales y, por la noche, disfrutando del estruendo de los seracs desprendiéndose en la silenciosa magia del lugar.



Caminata glaciar en el Inlandis

Continuaremos navegando hacia el glaciar y justo en el punto donde suelen empezar las escasas expediciones que cruzan el casquete polar de norte a sur, subiremos al glaciar y descubriremos, en una sencilla caminata, una pequeña parte de su inmensidad.

Desde esta cota, la vista del **Inlandis** ascendiendo hasta perderse en el infinito Norte es impresionante: rimayas (enormes grietas transversales), morrenas (mezcla de sedimentos y hielo) y nunataks (islas de roca asomando fuera del hielo) forman las estribaciones del que es segundo glaciar más grande del mundo. Durante la excursión es posible que veamos caribúes y otras especies de fauna ártica.

Fiordos y Frentes Glaciares

Tras abandonar Qaleraliq nos internaremos en un sistema de islas y brazos de tierra de aspecto laberíntico. Visitaremos varios **frentes glaciares**, algunos de los cuales tienen acceso a pie, mientras que a otros nos acercaremos solo con el kayak. Tendremos la oportunidad de realizar diferentes **trekking** por zonas únicas y salvajes, tan bellas como inaccesibles, lugares desconocidos que tendremos el privilegio exclusivo de explorar.

DÍA 13. REGRESO A NARSAQ

Terminaremos la travesía de vuelta a Narsaq por una zona de abundantes focas anilladas. En esta zona suele haber una mayor densidad del hielo, ralentizando el avance con el kayak y llegando incluso a bloquear el acceso en determinados puntos. Posibilidad de visitar los restos de un antiguo asentamiento inuit. Llegada en kayak a Narsaq. Recogida de material.

Noche en albergue.

DÍA 14. EXCURSIÓN OPCIONAL A QAQORTOQ, CAPITAL DE GROENLANDIA DEL SUR Y A LAS RUINAS VIKINGAS DE HVALSOY, PATRIMONIO DE LA HUMANIDAD POR LA UNESCO.

Estancia en **Narsaq**. Tiempo libre para visitar la ciudad, el mercado inuit, el puerto, la iglesia, el taller de artesanía local o el museo, etc. Opción de realizar un trekking corto por las montañas cercanas.

Opcional:

Excursión a Qaqortoq – Ruinas vikingas de Hvalsoy, Patrimonio de la Humanidad por la UNESCO.

Traslado en embarcación semirrígida a Qaqortoq, la capital del sur de Groenlandia, fundada en 1775 y con una población de unos 3.000 habitantes. Se trata de la población más grande del sur de Groenlandia y posiblemente una de las más bellas.

Tiempo libre para hacer una pequeña excursión por los alrededores de la ciudad, donde descubriremos la belleza de sus coloridas edificaciones, los impresionantes paisajes que la rodean y algunos de los 30 motivos diferentes de escultura en roca que se encuentran esparcidos por la ciudad.

Visita a tu aire el museo, la tienda de pieles, el club de kayak tradicional, la iglesia, la única fuente del país o comer en uno de sus restaurantes.

Continuaremos nuestra navegación desde **Qaqortoq** para descubrir **las ruinas vikingas** mejor conservadas de toda Groenlandia. Pasaremos por la isla Arpatsivik, antiguamente denominada **Hvalsey** o la isla de las ballenas. Esta zona ha sido recientemente declarado Patrimonio de la Humanidad por la UNESCO.

Avanzaremos por el fiordo **Hvalseyfjordur**, tranquilo y pacífico lugar donde fue construida una de las primeras iglesias vikingas de la historia de Groenlandia.

Traslados en barco a Qaqortoq: 125€ (mínimo 4 participantes)

Qaqortoq y las ruinas vikingas de Hvalsoy 180€ (mínimo 4 participantes)

Por la tarde regresaremos a bordo de nuestras veloces embarcaciones a Narsaq. Tiempo libre para cenar o tomar algo en alguno de los bares y restaurantes locales.

Noche en albergue.

DÍA 15. VUELO DE REGRESO

Traslado en embarcación semirrígida a través del fiordo Tunulliarfik, habitualmente cubierto de icebergs, hasta **Narsarsuaq**. Tiempo libre para visitar el museo local Bluie West One, reflejo de la historia de la creación de Narsarsuaq y su papel en la Segunda Guerra Mundial, o ascender al "View Point", un sencillo trekking de aproximadamente una hora al mirador de Narsarsuaq, cercano al Hotel, para tener vistas del fiordo, de la planicie de Narsarsuaq y del glaciar Kiattut.

Vuelo Narsarsuaq – Keflavík .

**Opcional. Vuelo España-Keflavík. Posibilidad de gestionar la reserva de vuelos con la agencia previa consulta de disponibilidad y precio en el momento de la reserva.

TRASLADOS ENTRE AEROPUERTO Y ALOJAMIENTO EN ISLANDIA:

Los viajeros con vuelos y alojamientos contratados con la agencia desde España deberán hacerse cargo de los traslados entre el aeropuerto y el alojamiento, y viceversa, durante las noches de escala en Islandia o Copenhague, tanto en el viaje de ida como en el de vuelta.

TRASLADOS EN ISLANDIA EN COMBINACIONES ISLANDIA - GROENLANDIA:

Los viajeros que combinan un viaje a Groenlandia con otro a Islandia tienen incluidos los traslados entre el aeropuerto y el alojamiento en Islandia solamente el primer y último día de la ruta del programa de Islandia. El viajero deberá hacerse cargo del traslado entre el aeropuerto y el alojamiento en Islandia al inicio y al final del viaje a Groenlandia.

NOTA: Esta ruta es un viaje de la agencia organizadora. Ha de ser considerado como una expedición, donde pueden ocurrir circunstancias imposibles de prever. Conserva todos los componentes de aventura y descubrimiento presentes en nuestros viajes. El itinerario se puede realizar tanto en el sentido descrito en la ficha como en un sentido diferente. El orden de las actividades puede no coincidir con el expuesto.

La ruta es orientativa y está sujeta a modificaciones y variaciones sobre el terreno debido a causas climatológicas, de la mar, del hielo, logísticas o técnicas, que requieren flexibilidad por parte del viajero.

Groenlandia es el país más salvaje del hemisferio Norte, donde las infraestructuras son casi nulas y las dificultades logísticas enormes.

Algunas actividades podrían ser canceladas por motivos del clima o de la condición del hielo. Un refrán local groenlandés dice: "El clima manda en Groenlandia".

SALIDAS 2025

15 días, 14 noches en Groenlandia

Salidas vía Keflavik

Julio

Del 05 al 19 julio

Agosto

Del 02 al 16 agosto

Del 16 al 30 agosto

*Del 30 agosto al 13 septiembre

*Ruta alternativa en caso de no llegar al grupo mínimo de 6 personas.

PRECIO

3.295€ desde Keflavik

*Posibilidad de reservar vuelos desde Madrid/Barcelona/Alicante con la agencia. Sujeto a disponibilidad en el momento de la reserva.

INCLUYE

- Billete de avión de Keflavik a Narsarsuaq (i/v)
- Guía de la agencia de habla castellana
- Traslados en embarcación semirrígida de Narsarsuaq a Narsaq
- Alquiler de kayak
- Alquiler trajes especiales de navegación
- Alquiler de equipo especificado en la lista adjunta
- Pensión completa en Groenlandia (excepto el día 15 y comidas en los días de vuelo)
- Alojamiento en Groenlandia según programa
- Seguro de viaje multiaventura

NO INCLUYE

- Tasas aéreas y gastos de emisión de los vuelos desde Keflavík a Narsasuaq (aprox. 230-260€ desde Keflavík)
- Alojamiento en Keflavík-Reykjavík.
- Gastos en Islandia
- Excursiones opcionales*
- Comidas en los días de vuelos y comida y cena del día 15 en Qaqortoq o Narsaq
- Gastos derivados de la climatología adversa (incluidos los posibles imprevistos causados por el hielo o condiciones del clima), del retraso de vuelos y barcos o incidencias con el equipaje.
- Cualquier supuesto no especificado en el apartado "Incluye"

* Recomendamos confirmar el interés en la realización de las excursiones opcionales por adelantado, antes de la llegada a Groenlandia.

SEGURO DE VIAJE

La agencia, en su labor como organizador de viajes de aventura y expediciones, incluye en el precio un seguro de viaje multiaventura válido para el ámbito todo el mundo diseñado específicamente para el tipo de actividad que desempeña, garantizando a sus viajeros la total tranquilidad y seguridad durante la realización del viaje. Es necesario advertir, no obstante, que la agencia solo ejerce de intermediario en la contratación del seguro. En caso de tener que realizar cualquier trámite posterior a la contratación de éste, dichas gestiones deberán ser llevadas a cabo directamente entre el viajero y la compañía aseguradora. La agencia no está autorizada a realizar dichas gestiones dado el carácter intransferible de las pólizas contratadas. Invitamos a todos los viajeros a leer atentamente las condiciones y coberturas de la póliza. No son asegurables las personas mayores de 84 años.

AMPLIACIÓN DEL SEGURO DE GASTOS DE ANULACION

Debido a que tanto las compañías aéreas como los prestatarios de los servicios tienen condiciones de anulación muy estrictas, **OS RECOMENDAMOS LA AMPLIACIÓN DEL SEGURO DE GASTOS DE ANULACIÓN hasta 4.000€ ("VIP PLUS 4000")**. Por favor, solícitanos el extracto de la póliza para ver las coberturas. La contratación de esta ampliación de coberturas, tiene un **suplemento de 190€**.

Para contratar esta ampliación del seguro, es imprescindible abonar los 190€ en el mismo momento en que se realiza el depósito de la reserva del viaje y enviar una petición por escrito (e-mail) a la agencia o detallándolo en el formulario de reservas incluso si se han ingresado los 190€. En el momento en que recibamos este importe y vuestra petición, contrataremos esta ampliación del seguro opcional, y os enviaremos por email la confirmación.

RESERVAS:

Para hacer la reserva debéis llamar previamente por teléfono a **AMBARVIAJES** para comprobar que aún quedan plazas libres, dar vuestros datos (muy importante que nos proporcionéis los nombres de cada viajero tal y como figuran en el pasaporte) y enviar la transferencia de la reserva en menos de 48 horas. Si pasa más de ese tiempo desde que habéis hecho la pre-reserva telefónica, la plaza queda automáticamente liberada. No se considerará una plaza fija en la ruta **GROENLANDIA KAYAK Y TREKKING GLACIAR 15D** hasta el momento de realizar un depósito del 40% del importe total del viaje.

El pago se hará exclusivamente mediante **transferencia bancaria** de tu cuenta corriente a la de:

AMBARVIAJES

Banco de Sabadell

IBAN ES9100810393540001036707

- en el apartado "CONCEPTO" del impreso de transferencia debe figurar la clave:

KAYAK GRO 15D + fecha de salida + apellidos de todos los viajeros a los que corresponde el pago.

(Ejemplo: KAYAK GRO 15D + 14/05/25 + MORALES, PEREZ y NUÑEZ).

Es **IMPRESINDIBLE** que enviéis el justificante de cada transferencia por e-mail a miriam@ambarviajes.com (El justificante bancario de la transferencia es, a todos los efectos, un documento legal equivalente a un recibo. Cuando os entreguemos la documentación del viaje, incluiremos una factura por el total abonado)

Una vez recibido el justificante bancario de la transferencia, os confirmaremos con un email la recepción del mismo. Por favor, si no os llega, envíanos un email o llámanos para confirmarlo por si ha habido un error en la recepción. **NO CONSIDERAMOS UNA PLAZA RESERVADA SI NO TENEMOS EL JUSTIFICANTE DE LA TRANSFERENCIA.**

La cantidad restante debe abonarse como mínimo 20 días antes de la salida por el mismo procedimiento. Por favor, antes de realizar este segundo pago, **RECONFIRMAR CON AMBARVIAJES EL IMPORTE RESTANTE**

INFORMACION IMPORTANTE SOBRE ESTE VIAJE

Tipo de viaje y nivel

Viaje de expedición. Nivel medio.

Tipo de viaje y nivel

Viaje de expedición. Nivel medio.

Se trata de un viaje activo y que demanda forma física media. Se duerme en tiendas de expedición todos los días de la travesía.

En los kayak dobles se combina a las personas que estén más en forma con las que lo estén algo menos, con el objeto de equilibrar el grupo.

La condición física

El viaje está pensado para poder ser realizado por cualquier persona con una condición física media. Se recomienda hacer ejercicios que potencien la fuerza en los brazos y la resistencia al menos con un mes de antelación al viaje.

El viaje únicamente no es recomendable para gente con serios problemas de espalda, por las dificultades que pueda tener al llevar los kayaks de la playa al agua y viceversa.

Para aquellos que tengan duda sobre su capacidad física, les recomendamos apuntarse a un cursillo de familiarización con el kayak de mar. Consulta los cursos de kayak de mar que organicen en tu costa más cercana o comunica a la agencia tu interés por realizar un curso de kayak; desde la agencia organizaremos un cursillo de kayak de fin de semana en abril-mayo en algún lugar de la costa española siempre que para esta salida exista un grupo mínimo de interesados.

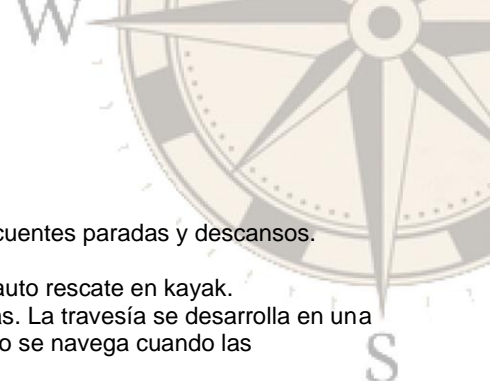
Guía

El viaje será acompañado por un guía* de la agencia de habla castellana con una experiencia notable guiando viajes de kayak.

La misión del guía es la de guiar al grupo a través de la ruta, velar por la seguridad de sus participantes y solucionar las posibles incidencias que se puedan originar, pudiendo cambiar la ruta si lo estima necesario.

* Durante la estancia y expedición en Groenlandia, es posible que varios guías se encarguen del buen desarrollo del programa descrito.

Las jornadas y duración del día



Las etapas de kayak son de 3 a 5 horas efectivas de remo (de 15 a 20 km por día) con frecuentes paradas y descansos.

Al principio del viaje, el guía dará unas nociones básicas de comportamiento, seguridad y auto rescate en kayak. Mientras se navega, cada kayakista irá provisto de un traje especial y un chaleco salvavidas. La travesía se desarrolla en una zona de fiordos en la que no hay apenas oleaje y donde los vientos suelen ser suaves. Sólo se navega cuando las condiciones son óptimas y, excepto en contadas ocasiones, junto a la costa.

La expedición se desarrolla en contacto directo con la naturaleza, sin visitar ningún tipo de civilización desde la salida de Narsaq y hasta la vuelta a esta misma población.

Las tareas comunes

Las tareas comunes de montaje de campamentos, preparación de comida, limpieza de utensilios de cocina y otros trabajos serán organizadas por el guía, pero se harán de modo participativo entre todos los componentes del viaje, incluido el guía.

Aspectos técnicos

No es imprescindible tener experiencia previa en kayak para participar en nuestro viaje, pues estos son estables, anchos y seguros. En caso de no tener experiencia recomendamos hacer un cursillo previo y practicar todo lo que sea posible antes del viaje. La navegación en estos kayaks no tiene gran dificultad técnica y sólo se navega cuando las condiciones son favorables.

Aquellos participantes con experiencia previa en kayak podrán optar a realizar el viaje en kayak individual (consultar con la agencia antes del viaje).

Excursión opcional

Visita a Qaqortoq y a las ruinas vikingas de Hvalsoy, Patrimonio de la Humanidad por la UNESCO.

Traslado en embarcación semirrígida a **Qaqortoq**, la capital del sur de Groenlandia, fundada en 1775 y con una población de unos 3.000 habitantes. Se trata de la población más grande del sur de Groenlandia y posiblemente una de las más bellas.

Continuaremos nuestra navegación desde **Qaqortoq** hacia la isla Arpatsivik, antiguamente denominada **Hvalsey** o la isla de las ballenas, para descubrir las **ruinas vikingas** mejor conservadas de toda Groenlandia. Esta zona ha sido recientemente declarada Patrimonio de la Humanidad por la UNESCO.

Traslados en barco a Qaqortoq: 125€ (mínimo 4 participantes)

Qaqortoq y las ruinas vikingas de Hvalsoy 180€ (mínimo 4 participantes) Duración: aproximadamente 7 horas

Recolección

La recolección de arándanos depende mucho de la temporada, siendo agosto es mes más propicio.

El terreno, estado del hielo, la nieve, el mar...

La travesía se desarrolla en una zona de fiordos en la que no hay apenas oleaje y donde los vientos suelen ser suaves. Sólo se navega cuando las condiciones son óptimas y, excepto en contadas ocasiones, junto a la costa.

La corriente de Groenlandia oriental, que arrastra gran cantidad de hielo desde el océano Ártico, comienza a bloquear el sur de Groenlandia en el mes de mayo hasta mediados de junio. El mes de julio puede presentar también gran cantidad de hielo a la deriva obstaculizando la navegación, aunque no es frecuente, en cuyo caso se podrá llegar a variar la ruta. El mar en toda la zona suele estar recubierto con numerosos icebergs provenientes de los glaciares.

Edad mínima recomendada

La edad mínima recomendada es de 15 años. Todos los menores de 18 deberán estar acompañados por sus padres o tutores legales.

Tamaño del grupo: de 6 a 12 personas.

Los alojamientos

Albergue en Narsaq

Disfrutaremos de una estancia en un acogedor hostel, en habitaciones compartidas con los demás compañeros de viaje. Los baños son compartidos. La pernocta se hará con saco de dormir propio.

Tiendas de expedición

Durante la expedición dormiremos en tiendas de 2 personas y usaremos una tienda más grande como cocina-comedor.

Comunicación y seguridad

El guía llevará un teléfono satélite Iridium durante todo el viaje.

En caso de emergencia, el guía llamará a un barco de rescate que puede acceder, si las condiciones de navegación lo permiten, en 2 ó 3 horas a cualquier punto del trayecto y hacer una evacuación a Narsaq si fuese necesario.

Navegación en Groenlandia

En Groenlandia no existen carreteras que unan las poblaciones, por ello nuestra embarcación se convertirá durante los días de recorrido, en nuestro vehículo "todoterreno". Los traslados se realizarán en embarcaciones semirrígidas de grandes dimensiones, conducidas por **patrones profesionales certificados por la comandancia de la marina danesa**, con gran experiencia y especializados en navegación en los fiordos del sur de Groenlandia. Durante la navegación se provee a los viajeros de todo el material de seguridad necesario.

Este tipo de embarcaciones semirrígidas es ideal para acercarnos a los **frentes glaciares, navegar entre témpanos de hielo flotantes**, disfrutar la **sensación de libertad** y aprovechar gracias a su **velocidad** el máximo tiempo en tierra. Tienen poco calado lo que permite adentrarse en zonas de poca profundidad y realizar desembarcos muy seguros en las playas.

La agencia organizadora tiene **una flota de embarcaciones siempre lista**, que se emplea **exclusivamente para nuestros grupos**, de modo que si fuera necesario cambiar el plan, nuestros barcos están, siempre disponibles y preparados para las necesidades de nuestros viajeros. Todas ellas están **homologadas por la Comandancia de la Marina danesa** y disponen de los más modernos sistemas de navegación y seguridad. Con dos motores independientes, y hasta 4 sistemas de comunicación diferentes, estas embarcaciones están especialmente **diseñadas para ser utilizadas con total seguridad en las zonas del Ártico y en la Antártida**. Su gran resistencia, agilidad, y el hecho de ser insubmersibles hacen de ellas las embarcaciones más seguras para rescates, expediciones y viajes de aventura. **La agencia colabora con la Policía del sur de Groenlandia desde 2007, cediendo su flota para cualquier operación de rescate que sea necesaria en cualquier barco del sur de Groenlandia.**

Por último y como razón más importante, las utilizamos porque **las semirrígidas son divertidas, emocionantes y convierten nuestro viaje en una experiencia única** y totalmente exclusiva, en una **aventura que no es posible repetir** y que, como dice el director de la agencia: "Groenlandia es un país de sensaciones profundas, que conectan con la esencia de nuestro ser, unas sensaciones a las que no hay que poner barreras. Por ello no hay nada como recorrerla con esquíes, con kayaks o en zodiac, que nos permiten sentir la libertad en un mundo salvaje pero maravilloso, cada vez más difícil de encontrar".

La alimentación

En un viaje de aventura en un lugar como Groenlandia, donde casi todos los alimentos llegan por barco desde Europa, la elección de los alimentos, y especialmente la oferta de frutas y verduras, es muy limitada.

Los desayunos serán bastante completos y las comidas serán tipo picnic. Las cenas calientes se prepararán junto con el guía. Este tipo de viaje implica un mínimo de espíritu de grupo y colaboración por parte del viajero

Desayunos: Café, té, infusiones, cacao, leche en polvo, galletas, pan, mermelada, mantequilla, y cereales.

Comida: Pan, queso, embutido, chocolate, frutos secos, galletas, sopa caliente...

Cena: Arroz, pasta, puré de patatas con carne, salchichas, bacón, atún, calamares...

Auroras Boreales

Las auroras boreales son una de las maravillas naturales de nuestro planeta, un espectáculo de luz y movimiento con el que los cielos de las zonas polares nos deleitan durante las noches despejadas.

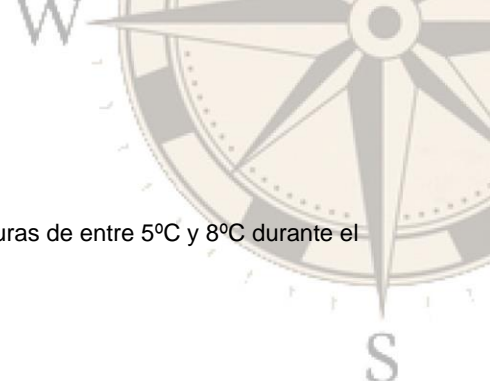
Generalmente es posible observarlas en invierno. Sin embargo, el sur de Groenlandia es famoso por ser una de las mejores zonas del mundo para disfrutar de este verdadero espectáculo y es posible empezar a verlas desde mediados de agosto, aumentando las posibilidades de observarlas a cada día que pasa.

Cartografía

Se usarán planos topográficos 1:250.000 del Kort & Matrykelstyrelsen de Dinamarca.

Clima, temperatura y horas de luz

El tiempo en Groenlandia es variable. Aunque generalmente suele ser bueno, es necesario ir preparado para la lluvia. Las temperaturas sobrepasan con frecuencia los 15°C en julio, se mantienen entre 5°C y 10°C en agosto, comenzando a helar por



las noches ocasionalmente a mediados de este mes. En septiembre suele haber temperaturas de entre 5°C y 8°C durante el día, pudiendo alcanzar los -5° C durante la noche.

Horas de luz:

Julio 20-18 horas de luz.
Agosto 18-15 horas de luz.
Septiembre 15-12 horas de luz.

Historia de nuestra ruta

La expedición de kayak y trekking se realizó por primera vez **en 1997 por la agencia**, siendo el **primer viaje** que se organizaba de este tipo en la zona.

La agencia organizadora ha sido la primera empresa que ha organizado viajes de aventura en el sur de la tierra inuit **desde 1985**.

En la actualidad cuenta con una amplia infraestructura en la zona, que incluye alojamientos en los lugares y poblaciones del sur de Groenlandia de mayor belleza y embarcaciones. Todo ello, junto al dominio de la lengua inuit del director y a su amistad con el pueblo groenlandés desarrollada a lo largo de todos estos años, dota a la enseña de una gran autonomía y capacidad resolutive en un medio tan complejo como es Groenlandia.

INFORMACION UTIL PARA EL VIAJERO

Moneda

En Groenlandia la moneda oficial es la Corona Danesa (DKK)
En Islandia la moneda oficial es la Corona Islandesa (ISK)

Dónde sacar dinero

En Reykjavík es posible pagar todo con tarjeta de crédito y así lo recomendamos, ya que en principio sólo son dos días de estancia. No obstante, se puede conseguir coronas islandesas con la tarjeta Visa, 4B o Mastercard en los cajeros automáticos en Reykjavík.

En Groenlandia recomendamos llevar efectivo en Euros , siendo posible realizar el cambio a coronas danesas en nuestro albergue, el kayak Hostel en Narsaq . No obstante, es posible pagar con tarjeta VISA en el albergue y algunos establecimientos.

Cambio

Corona danesa. Aprox. 1€ = 7,4 DKK (Dato de septiembre 2023)
Corona islandesa. Aprox. 1€ = 151,2 ISK (Dato de septiembre de 2023)

Efectivo calculado necesario para el viaje

Groenlandia es uno de los países más caros del mundo. Los precios son 2 a 4 veces superiores a los de España. El dinero de bolsillo que se ha de calcular para gastos extra es de unos 60 y 100 €.

Desfase horario:

4 horas menos en el sur de Groenlandia que en España peninsular. 2 horas menos en Islandia que en España peninsular.

Documentos necesarios

Pasaporte: Sí, en regla con validez mínima de tres meses.

Visado: No. Para entrar en el país es necesario sólo el pasaporte.

Telefonía y comunicación

La telefonía móvil de la mayoría de los operadores en España funciona en las poblaciones de Narsarsuaq y Narsaq.

El guía va provisto de teléfono satélite y radiobaliza de seguimiento.

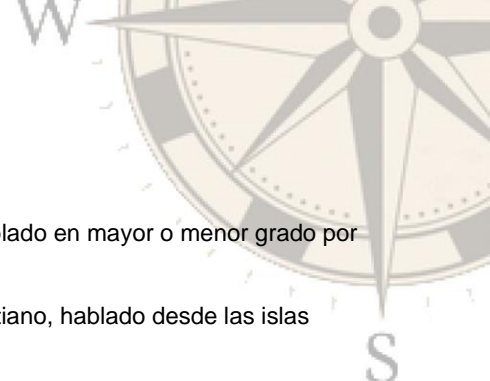
Disponemos de servicio WIFI limitado y previo pago en el Kayak Hostel en Narsaq.

Recomendaciones médicas

No es necesario ningún tipo de vacunación, ni especial prevención contra ninguna enfermedad. En caso de padecer alergia a picaduras de mosquitos, recomendamos consultar con el médico así como llevar mosquitera y repelente.

Idioma

El idioma principal es el groenlandés occidental, llamado Kalaallisut y hablado por 40.000 personas, lo que le convierte en el idioma inuit más importante del mundo. También se habla el inuhumiutut en el norte y el tunumiutut en la costa este.



Casi todo el mundo habla algo de danés, que es el segundo idioma oficial. El inglés es hablado en mayor o menor grado por casi toda la gente joven.

El idioma inuit es una lengua de estructura aglutinante, procedente del tronco eskimo-aleutiano, hablado desde las islas Aleutianas hasta la costa oeste de Groenlandia. Es de origen asiático, como la raza inuit.

Más información sobre el país

Groenlandia es uno de los países más singulares del mundo: una enorme isla en cuyo interior se halla un glaciar de más de dos millones de kilómetros cuadrados, rodeada por un cinturón litoral montañoso y abrupto, y un mar que permanece helado casi todo el año debido al clima plenamente ártico que posee.

En su costa habita una pequeña población de unas 57.000 personas, la gran mayoría inuit, que vive de la pesca, la caza y la ganadería. Groenlandia tiene un estatus de semi-independencia con respecto a Dinamarca.

La zona más habitada es la costa oeste, donde se halla la capital del país, Nuuk, que tiene 15.000 habitantes. El Norte de Groenlandia y la parte oriental están prácticamente deshabitados.

Transportes

Las comunicaciones se realizan por barco, avión o helicóptero, no existiendo carreteras más que dentro de las ciudades.

Libros recomendados

Tres años a través del Ártico, Autor: Ramón Larramendi

Formato tapa dura-Editorial Desnivel (es posible comprar este libro en el albergue Leif Eriksson de Qassiarsuk).

Formato más ligero y electrónico-Editorial Varasek www.varasekediciones.es

- Francisco Javier KNORR DE LAS HERAS: El kayak de mar.

Equipajes:

Las compañías aéreas suelen autorizar 20 kg de equipaje facturado, a los que puedes sumar 5 kg en cabina. Es importante llevar un equipaje moderado, evitando llevar cosas innecesarias, para facilitar las cargas y descargas del vehículo.

En caso de que el equipaje se extravíe o se dañe durante un vuelo, es fundamental que se acuda al mostrador de la compañía aérea para reclamar con el código P.I.R (Parte de irregularidad en el equipaje, código de barras que dan en la facturación de la maleta) antes de salir del aeropuerto, requisito necesario para la tramitación por parte de la compañía aérea y para solicitar posible cobertura del seguro (MAPFRE) y consultar fecha prevista de entrega

MATERIAL COMÚN PROPORCIONADO POR LA AGENCIA

Material de acampada

- Tiendas de campaña
- Material de cocina
- Combustible
- Hornillos

Comunicaciones

- Teléfono satélite
- Teléfono móvil
- Mensajero vía Satélite Delorme o similar

Material de progresión

- Kayaks individuales y dobles, muy estables
- 2 palas de remo de repuesto

Orientación y meteorología

- GPS incorporado en el Delorme
- Brújulas
- Mapas

Otros

- Botiquín

MATERIAL PERSONAL PROPORCIONADO POR LA AGENCIA

Ropa de navegación

- Chubasquero semi-estanco
- Pantalón semi-estanco de cordura con cierres delátex
- Cubrebañeras
- Chaleco salvavidas
- Manoplas de remo
- Parka polar (para los desplazamiento a bordo de la embarcación semirrígida)
- Botas altas de goma para la navegación

Material de progresión

- 2 bolsas estancas (20 y 40 litros de capacidad)
- Pala de remo
- 1 bomba de achique (por cada kayak)

MATERIAL RECOMENDADO PARA TU VIAJE

Nota: Es muy importante que toda la ropa sea de secado rápido. Por lo tanto el algodón está absolutamente desaconsejado y optaremos por fibras sintéticas, que son las que más rápido secan. La ropa de agua nos permite realizar las excursiones sin perdernos nada incluso los días más lluviosos.

Cabeza

- Gorro de lana e impermeable (dos pares recomendados)
- Bufanda tubular de forro polar o "buff"
- Gafas de sol y de ventisca para las navegaciones en zodiac
- Mosquitera de cabeza (imprescindible hasta mediados de agosto). *Es posible comprarla en el Leif Eriksson Hostel en Qassiaruk (confirmar previamente con la agencia)*
- Gorra con visera (para usar con la mosquitera)

Cuerpo

- 2 camisetas de fibra (tipo *Thermastat* o similar) de manga larga, una de invierno y otra de verano
- Camisetas de fibra sintética, manga corta
- Chaqueta de forro polar media (tipo *Polartec 200*)
- Chaleco de forro polar
- Anorak ligero con relleno de fibra
- Chaqueta impermeable y transpirable de montaña (*Goretex* u otra membrana similar)
- 2 mallas largas (tipo *Thermastat* o similar), una de invierno y otra de verano
- Pantalón de trekking
- Pantalón impermeable

Manos

- Guantes forro polar o *windstopper*
- Guantes de neopreno (recomendados desde mediados de agosto)
- Guantes finos (de lycra o similar)
- Esparadrapo

Pies

- Calcetines finos
- Calcetines gruesos y altos de fibra sintética (4 pares)

- Botas cómodas de trekking, de caña alta, impermeables y transpirables (Gore-tex)
- Chanclas/zuecos ligeros tipo crocs o calzado cómodo (uso obligatorio en los albergues)

Equipo de acampada

- Saco de dormir (recomendado sintético y con temperatura de confort de -10° C). *Es posible alquilarlo en Groenlandia, confirmar previamente con la agencia*
- Colchoneta aislante. *Es posible alquilarla en Groenlandia, confirmar previamente con la agencia*
- Linterna frontal
- Cubiertos, cuenco, taza y navaja para los picnics
- Cantimplora o botella ligera para agua

Equipo de progresión

- Mochila cómoda grande (donde debe caber todo el equipaje que se transporte en el viaje)
- Bastones de trekking (opcional)
- Mochila pequeña (para excursiones de un día)
- Material de pesca (opcional)

Artículos de aseo/otros

- Crema de protección solar y labial
- Repelente para mosquitos
- Tapones para los oídos
- Antifaz para dormir
- Toalla de secado rápido

Nota: Esta no es una lista exclusiva. Añadir a ella artículos de aseo (productos biodegradables) y de viaje, ropa para los traslados, medicación personal, etc.

Alquiler de Material

Es posible alquilar el saco de dormir (50€/15 días) o la esterilla aislante (20€/15 días) en Groenlandia (confirmar previamente con la agencia). También es posible comprar allí la red mosquitera para la cabeza, mapas de la zona o artículos de artesanía y recuerdos de Groenlandia.

SUGERENCIAS DEL VIAJE

Equipaje de cabina

A la ida se recomienda llevar en cabina, además de la documentación, la ropa imprescindible repartida entre lo que llevemos puesto y lo que llevemos en el equipaje de mano (en mochila de 20-30 litros): botas y pantalones de trekking, camiseta térmica, forro polar y chaqueta tipo Gore- Tex puestos; pantalones impermeables, gafas, gorro, guantes y otros objetos que te parezcan importantes, en el equipaje de mano. En el caso de extravío o retraso del equipaje, tendrías al menos todo lo necesario para poder comenzar el viaje.

El equipaje de mano debe ser de un peso máximo de 5 kg y cuyas dimensiones no excedan de 55x40x23 cm. Recomendamos consultar las limitaciones de equipaje de mano con la aerolínea correspondiente.

EDIC: DICIEMBRE 2024

Para más información:

AMBARVIAJES

Calle Toledo, 73 (entrada C/ de la Ruda, 23)
28005 MADRID

Tf: 91 364 59 12

e-mail: info@ambarviajes.com